



COMUNE DI QUARRATA
PROVINCIA DI PISTOIA

STUDIO IDROLOGICO ED IDRAULICO A SUPPORTO DEL
PIANO OPERATIVO COMUNALE






Carta 10- Carta dei tratti tombati
Scala 1:10.000

GRUPPO DI LAVORO

Dott. Ing. Simone Galardini
Dott. Ing. Chiara Chiostrini
Dott. Ing. Federico Orlandini

Codice 08939	Emesso Galardini	D.R.E.A.M. Italia Via Garibaldi, 3 Pratovecchio Stia (Ar) - Tel. 0575 52.95.14 Via Enrico Bindi n.14, Pistoia - Tel 0573 36.59.67	 AZIENDA CON SISTEMA DI GESTIONE QUALITÀ CERTIFICATO DA DNV GL = ISO 9001 =
Rev. 00	Controllato Chiostrini	http://www.dream-italia.it	
Data Luglio 2019	Approvato D.T. Miozzo		

Legenda

-  Comune Quarrata
-  reticolo idrografico
-  tratti tombati

